



MUNICÍPIO DE CARDOSO
SECRETARIA DE MEIO AMBIENTE, OBRAS E
SERVIÇOS PÚBLICOS
 RUA DR. CENOBELINO DE BARROS SERRA, 870 CEP 15.570-000 FONE 17-3466.3900
 E-mail: secretariaobras@cardoso.sp.gov.br

MAPA DE LOCALIZAÇÃO

FOLHA
01/04

TÍTULO:
INFRAESTRUTURA URBANA - PAVIMENTAÇÃO
ASFÁLTICA E OBRAS COMPLEMENTARES
 LOCAL:
 TRAVESSA BENEDITO RAIMUNDO E VIA DE ACESSO VEREADOR EUZÉBIO PEREIRA BORGES - BAIRRO: VILA PROGRESSO; RUA 03 (TRECHO ENTRE A RUA C E O FIM DA RUA) E RUA C (TRECHO ENTRE A RUA 02 E 03) - BEIRA RIO
 MUNICÍPIO:
CARDOSO - SP " CIDADE DOS GRANDES LAGOS "

ESCALA:
 SEM ESCALA
 DATA:
 MAIO DE 2.024
 DESENHO:
 GABRIELA F. BARBOSA
 OBRA:

Jair Cesar Natis

JAIR CESAR NATIS
 Prefeito Municipal
 RG: 15437.2394-8/SP-SP
 CPF: 070.811.738-45

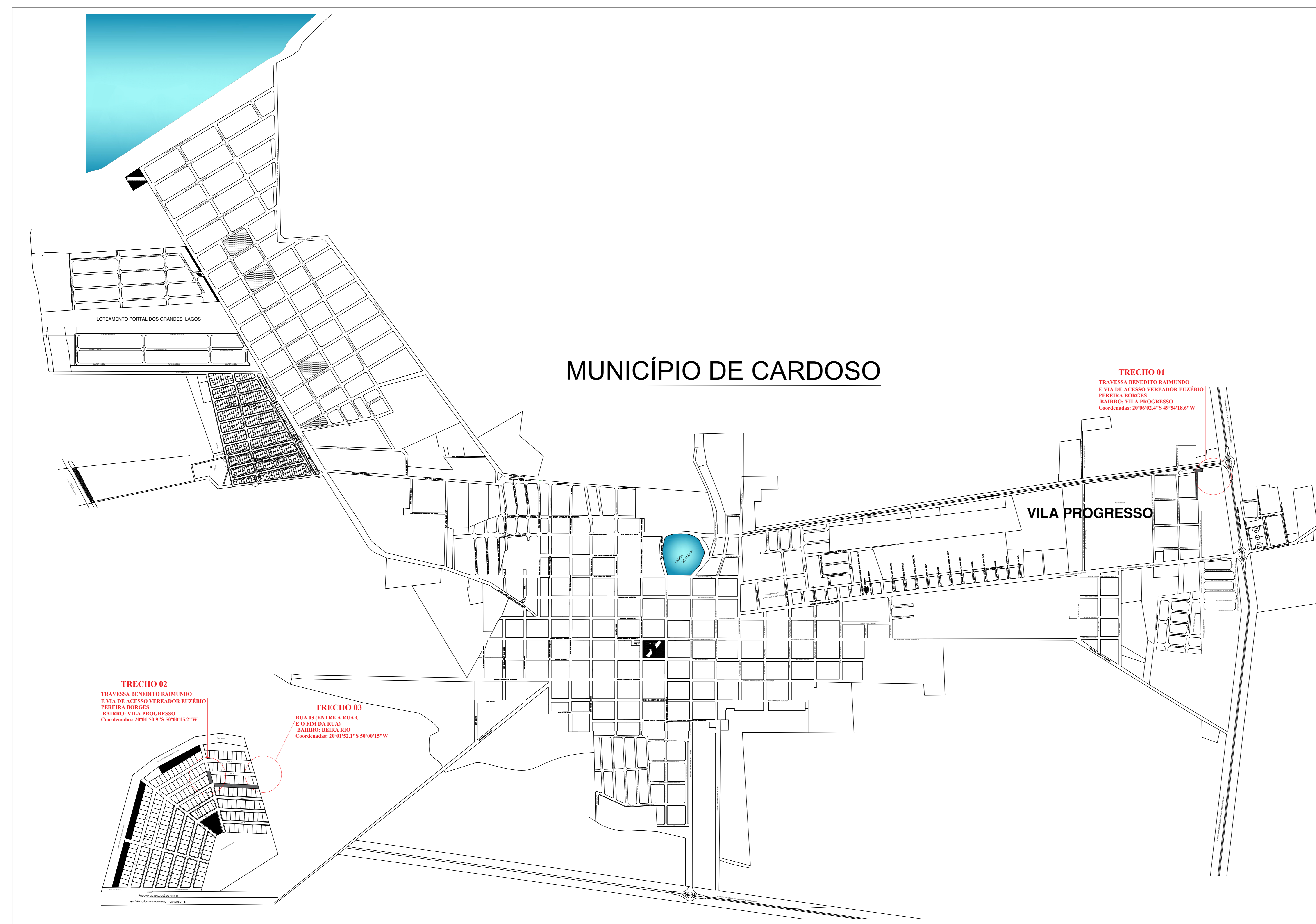
Jayroson José Rodrigues Dias

JAYROSON JOSÉ RODRIGUES DIAS
 Secretário de Meio Ambiente, Obras e Serviços Públicos
 Eng. Civil e S. de Trabalho - CREA/SP: 506.991.784-5
 Responsável Técnico

ART:2620240847090

ÁREA DESTINADA A APROVAÇÃO:

MUNICÍPIO DE CARDOSO		
APROVADO		
PROTOCOLO	DATA	ENGENHEIRO (A)
	21.05/24	<i>Eng. Jayroson José Rodrigues Dias</i>



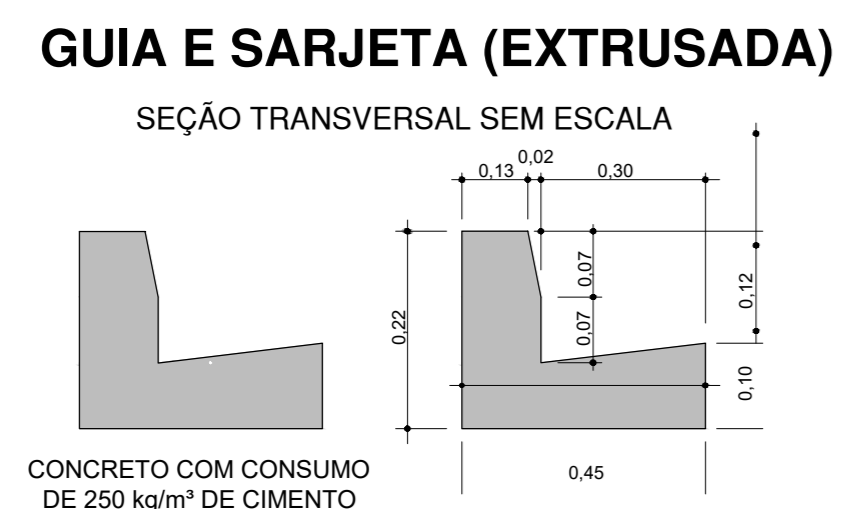
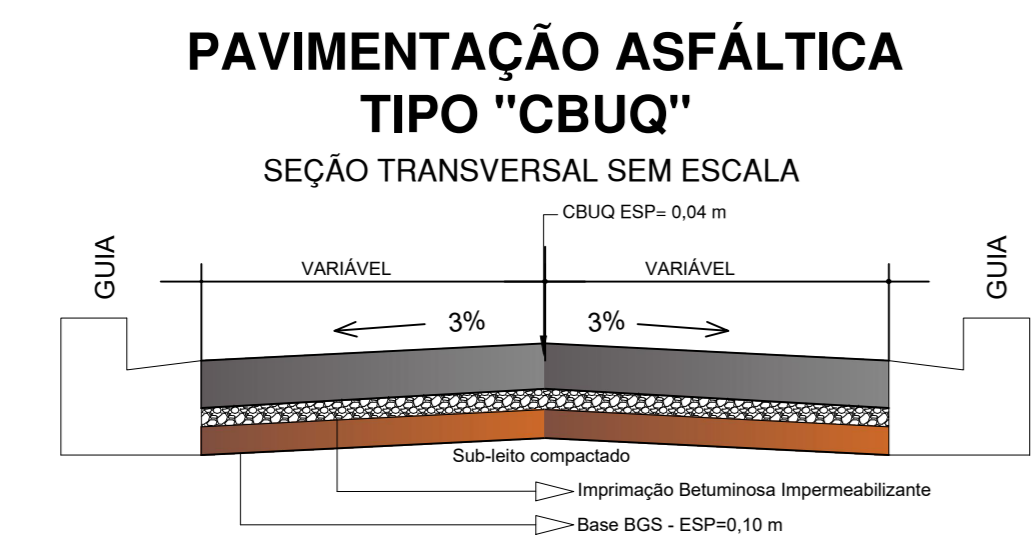
MUNICÍPIO DE CARDOSO

VILA PROGRESSO

TRECHO 02
 TRAVESSA BENEDITO RAIMUNDO
 E VIA DE ACESSO VEREADOR EUZÉBIO
 PEREIRA BORGES
 BAIRRO: VILA PROGRESSO
 Coordenadas: 20°01'56,07"S 50°00'15,17"W

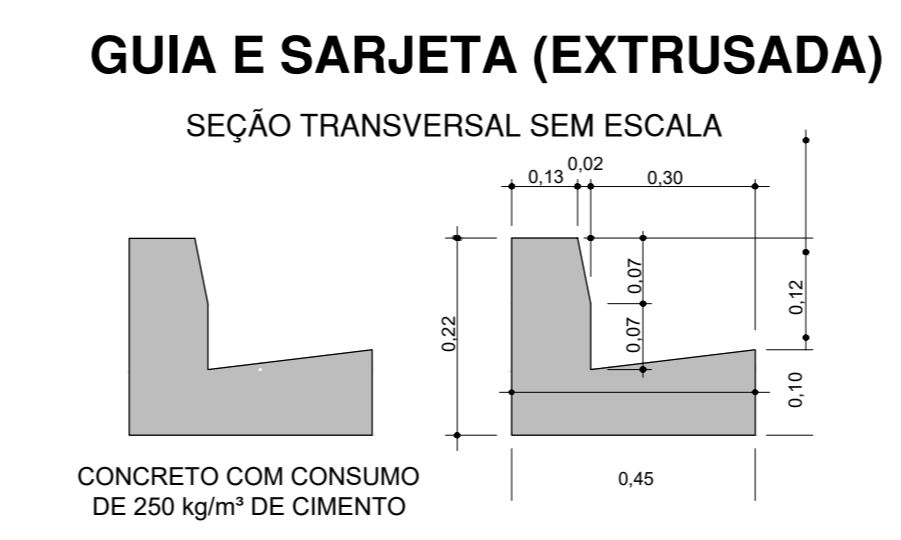
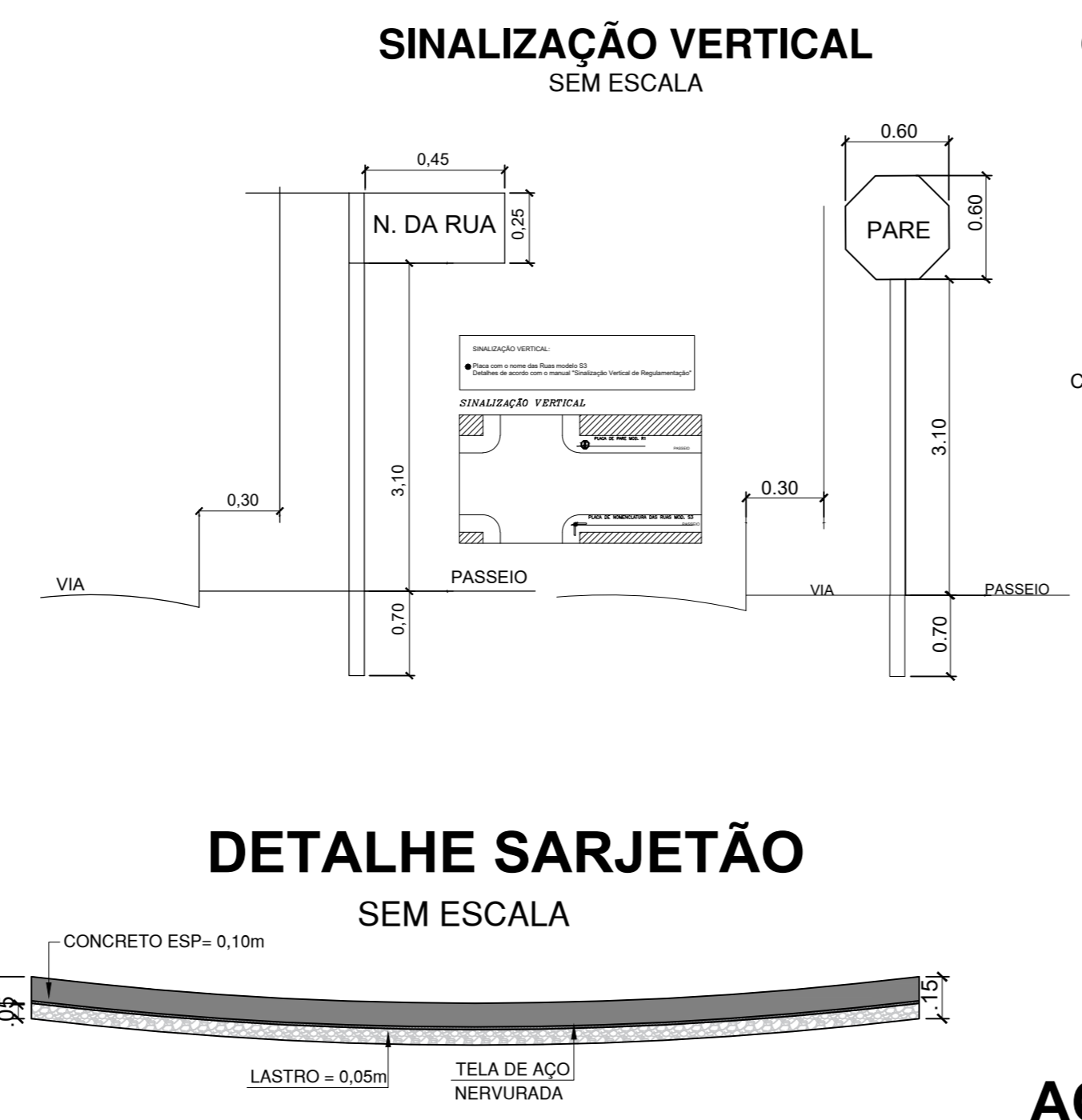
TRECHO 03
 RUA 03 ENTRE A RUA C
 E O FIM DA RUA
 BAIRRO: BEIRA RIO
 Coordenadas: 20°01'52,17"S 50°00'15,17"W

TRECHO 01
 TRAVESSA BENEDITO RAIMUNDO
 E VIA DE ACESSO VEREADOR EUZÉBIO
 PEREIRA BORGES
 BAIRRO: VILA PROGRESSO
 Coordenadas: 20°00'52,47"S 49°54'18,67"W



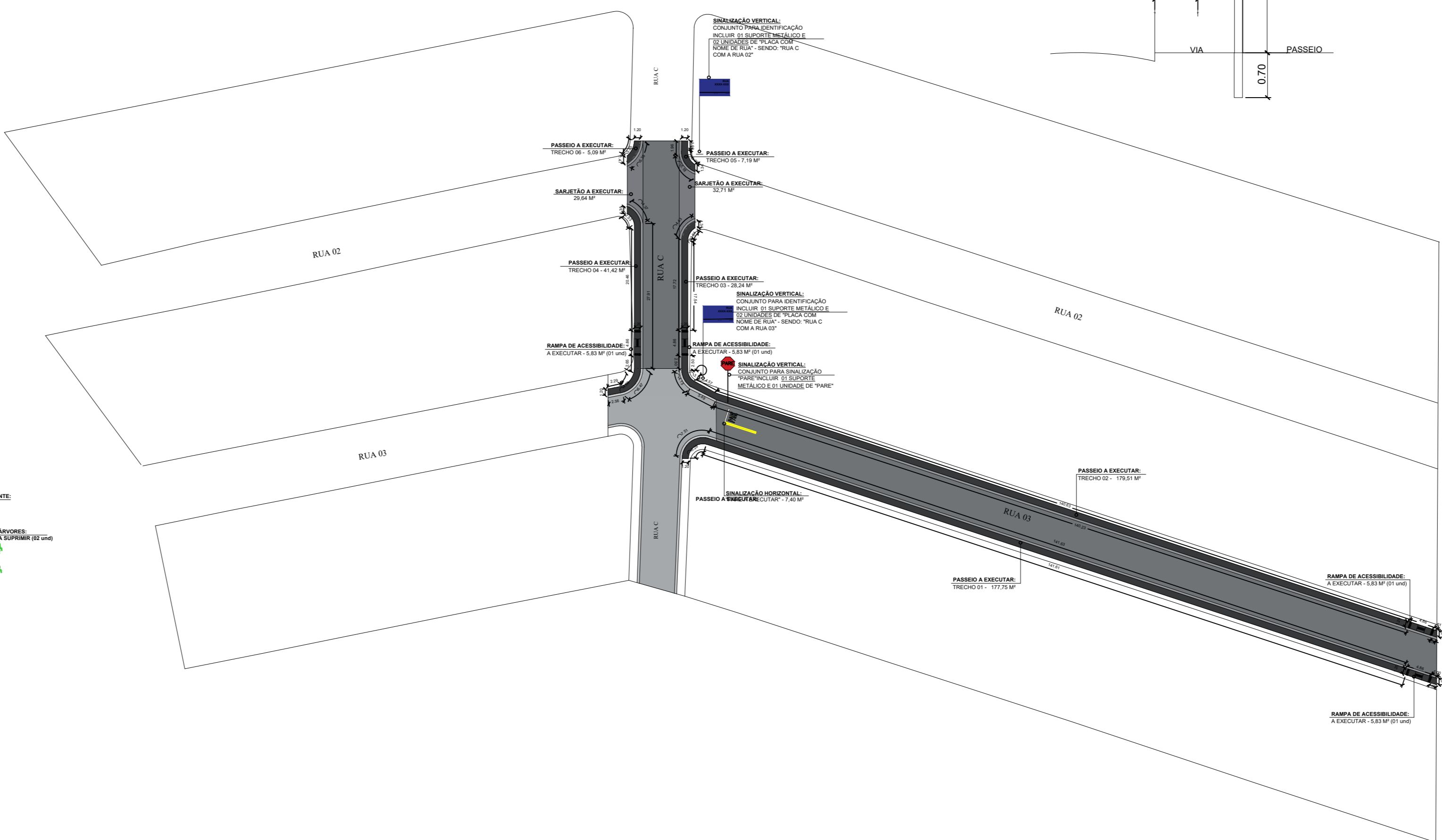
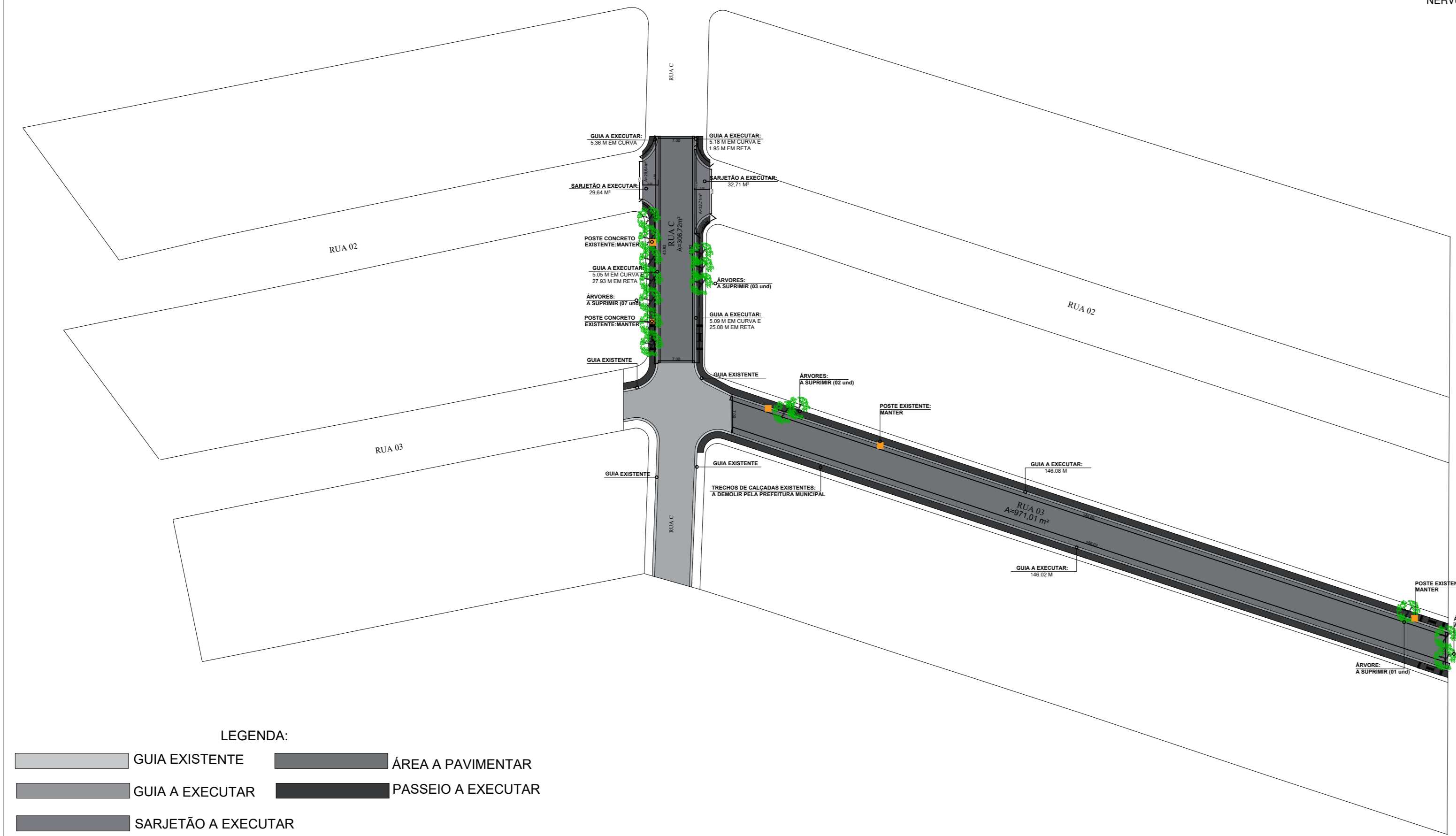
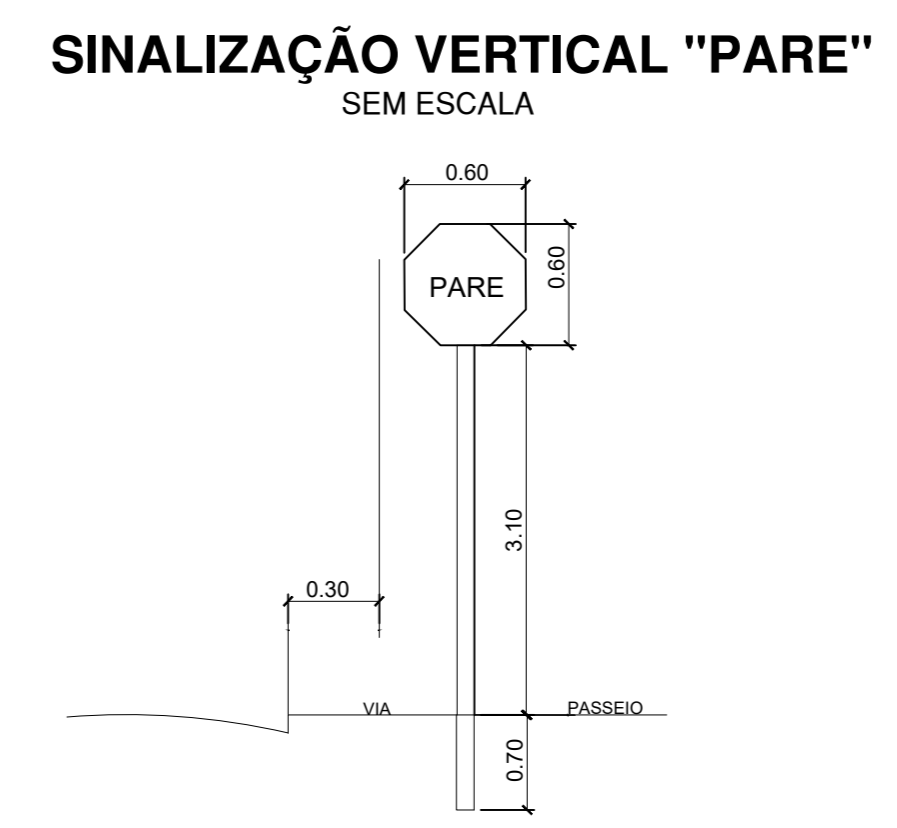
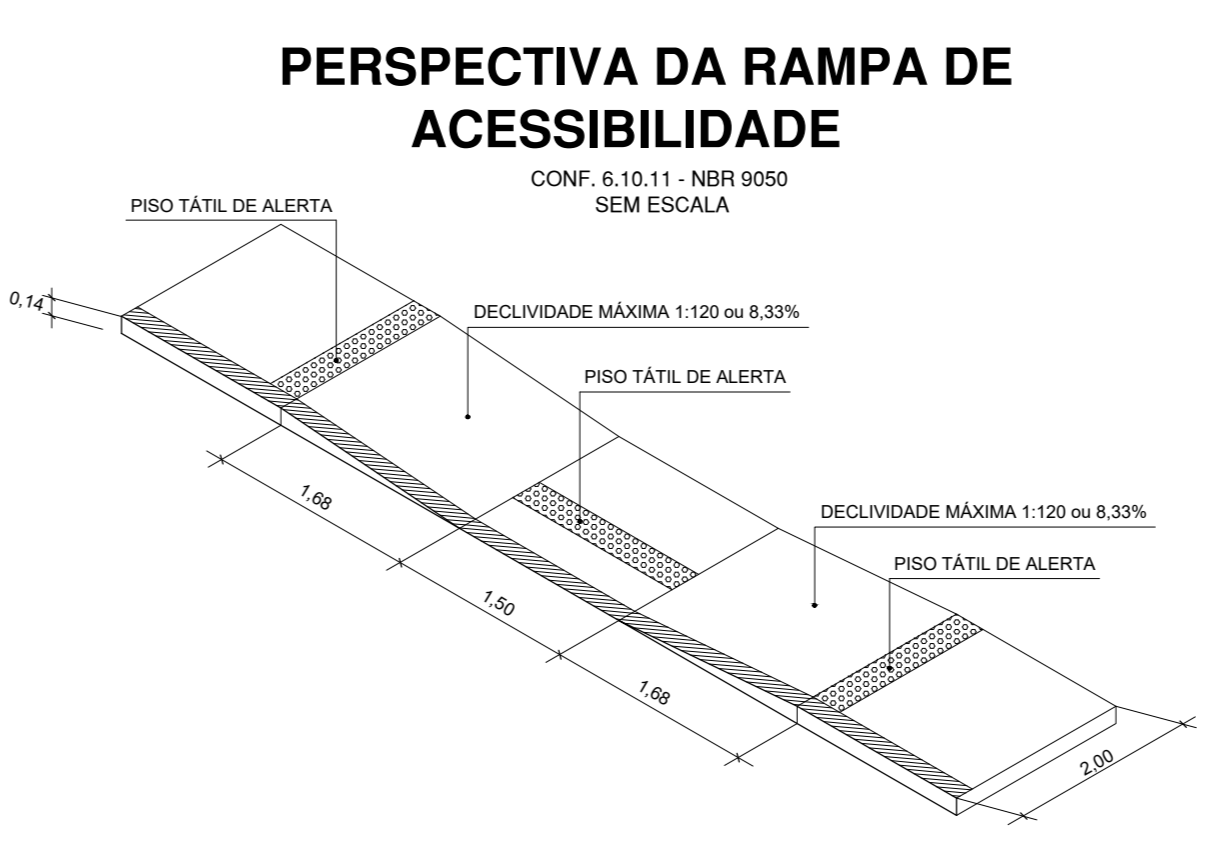
DETALHE PAVIMENTAÇÃO ASFÁLTICA:

RUA 03 E RUA C SEM ESCALA



DETALHES PASSEIO, RAMPAS DE ACESSIBILIDADE E SINALIZAÇÃO VIÁRIA:

RUA 03 E RUA C SEM ESCALA



LEGENDA:

- GUIA EXISTENTE
- GUIA A EXECUTAR
- SARJETÃO A EXECUTAR
- ÁREA A PAVIMENTAR
- PASSEIO A EXECUTAR

DENOMINAÇÃO DAS RUAS	PAVIMENTAÇÃO (M²)	PASSEIO (M²)	RAMPA ACESSIBILIDADE (M²)	SARJETÃO (M²)	GUIA (M)	SINALIZAÇÃO HORIZONTAL "NOME RUA" (M²)	PLACA DE AÇO "NOME RUA" (UNID)
RUA 03 (ENTRE A RUA C E O FIM DA RUA)	971,01 m²	307,20 m²	11,66 m²	50,00 m²	292,10 m	7,40 m²	1,00 und
RUA C (ENTRE A RUA 03 E A RUA 02)	306,72 m²	81,94 m²	11,66 m²	62,35 m²	75,64 m	0,90 m²	1,00 und
TOTAL	1.277,73 m²	439,20 m²	23,32 m²	62,35 m²	367,74 m	7,40 m²	2,00 und

MUNICÍPIO DE CARDOSO
 SECRETARIA DE MEIO AMBIENTE, OBRAS E SERVIÇOS PÚBLICOS
 RUA DR. CENOBELINO DE BARRÓS SERRA, 870 CEP 15.570-000 FONE 17-3466.3900
 E-mail: secretariaobras@cardoso.sp.gov.br

PROJETO DE PAVIMENTAÇÃO E SINALIZAÇÃO VIÁRIA FOLHA 03/04

TÍTULO:
 INFRAESTRUTURA URBANA - PAVIMENTAÇÃO ASFÁLTICA E OBRAS COMPLEMENTARES

LOCAL:
 RUA 03 (TRECHO ENTRE A RUA C E O FIM DA RUA) E RUA C (TRECHO ENTRE A RUA 02 E 03)
 BAIRRO: BEIRA RIO

MUNICÍPIO:
 CARDOSO - SP **" CIDADE DOS GRANDES LAGOS "**

ESCALA:
 SEM ESCALA

DATA:
 MAIO DE 2.024

DESENHO:
 GABRIELA F. BARBOSA

OBRAS:
 ÁREA TOTAL A PAVIMENTAR: 1.277,73 m²
 ÁREA TOTAL PASSEIO: 439,20 m²
 ÁREA TOTAL RAMPAS: 23,32 m²
 ÁREA A EXECUTAR GUIA: 367,74 m
 ÁREA A EXECUTAR SARJETÃO: 62,35 m²
 SINALIZAÇÃO VIÁRIA HORIZONTAL "PARE": 7,40 m²
 SINALIZAÇÃO VIÁRIA VERTICAL "NOME DE RUA": 02 unidades
 SINALIZAÇÃO VIÁRIA VERTICAL "PARE": 01 unidade
 ART:2620240847090

Jair Cesar Nates
 Prefeito Municipal
 RG: 15.632.239-8 SSP/SP
 CPF: 070.811.738-45

Juliano José Rodrigues Dias
 Secretário de Meio Ambiente, Obras e Serviços Públicos
 Eng. Civil e SBC de Trabalho - CREA/SP: 566.991.784-5
 Registrado Técnico

ÁREA DESTINADA A APROVAÇÃO:

MUNICÍPIO DE CARDOSO

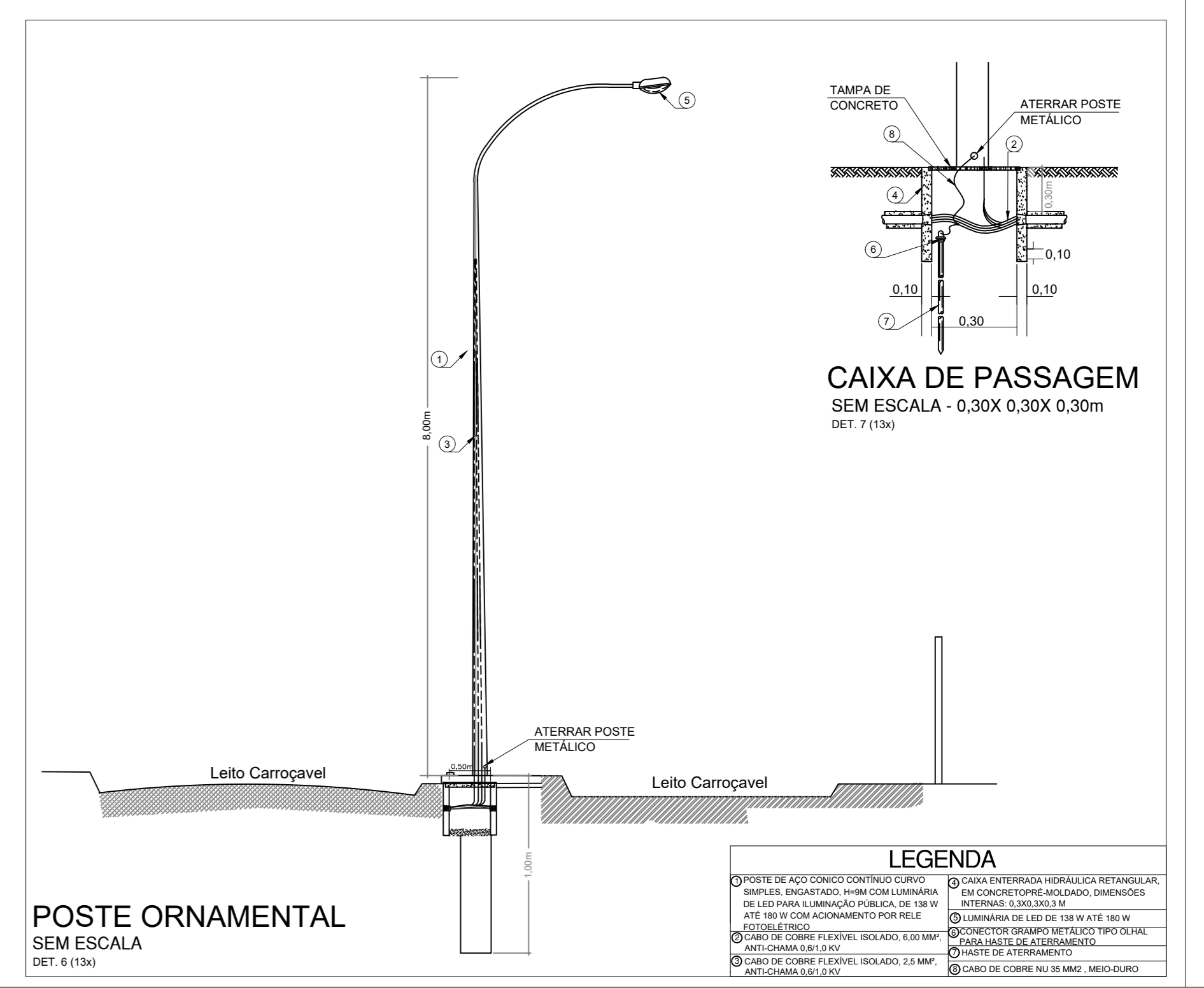
APROVADO

PROTOCOLO	DATA	ENGENHEIRO (A)
	21/05/24	<i>Georgiana M. Soares</i>

LEGENDA:

- REDE DE ENERGIA A EXECUTAR
- REDE DE ÁGUA PLUVIAL (A SER EXECUTADA PELA PREFEITURA MUNICIPAL)

**ILUMINAÇÃO PÚBLICA:
TRECHO 01 (TRAVESSA BENEDITO RAIMUNDO)
E (VIA DE ACESSO VEREADOR EUZÉBIO PEREIRA BORGES)
SEM ESCALA**



MUNICÍPIO DE CARDOSO
SECRETARIA DE MEIO AMBIENTE, OBRAS E
SERVIÇOS PÚBLICOS
RUA DR. CENOBELINO DE BARROS SERRA, 870 CEP 15.570-000 FONE 17-3466.3900
E-mail: secretariabras@cardoso.sp.gov.br

PROJETO DE ILUMINAÇÃO PÚBLICA FOLHA 04/04

TÍTULO:
INFRAESTRUTURA URBANA - PAVIMENTAÇÃO ASFÁLTICA E OBRAS COMPLEMENTARES
LOCAL:
TRAVESSA BENEDITO RAIMUNDO E VIA DE ACESSO VEREADOR EUZÉBIO PEREIRA BORGES - BAIRRO: VILA PROGRESSO

MUNICÍPIO:
CARDOSO - SP **" CIDADE DOS GRANDES LAGOS "**

ESCALA:
SEM ESCALA
DATA:
MAIO DE 2.024
DESENHO:
GABRIELA F. BARBOSA
OBRA:
POSTES DE AÇO: 13,00 unidades

Jair Cesar Nazzari
JAIR CESAR NAZZARI
Prefeito Municipal
REG. 16.427 27/04/2023
CPF: 070.811.718-45

Gabriela F. Barbosa
GABRIELA F. BARBOSA
Secretária de Meio Ambiente, Obras e Serviços Públicos
Eng. Civil - 17.976 de Registro - CREA/SP - 506.991.784-5
R. Rui Barbosa, 100 - Vila Progresso

ART: 2620240847090

ÁREA DESTINADA A APROVAÇÃO:

MUNICÍPIO DE CARDOSO		
APROVADO		
PROTOCOLO	DATA	ENGENHEIRO (A)
21/05/24	Gabriela F. Barbosa	<i>Gabriela F. Barbosa</i>