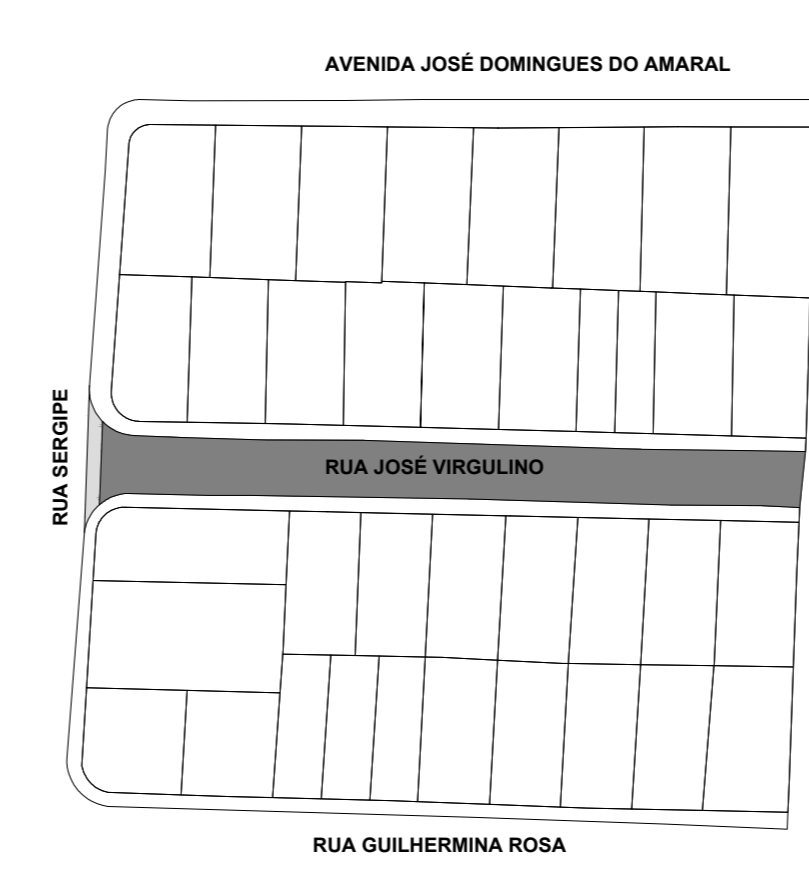
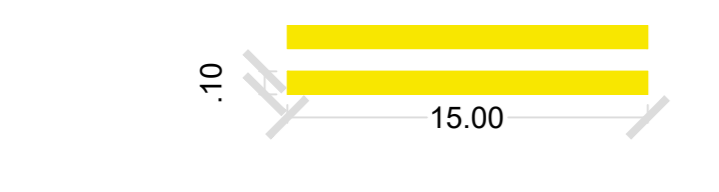


PLANTA BAIXA - LOCALIZAÇÃO
CDHU JOSÉ ALBINO RIBEIRO - ESC: 1/1500



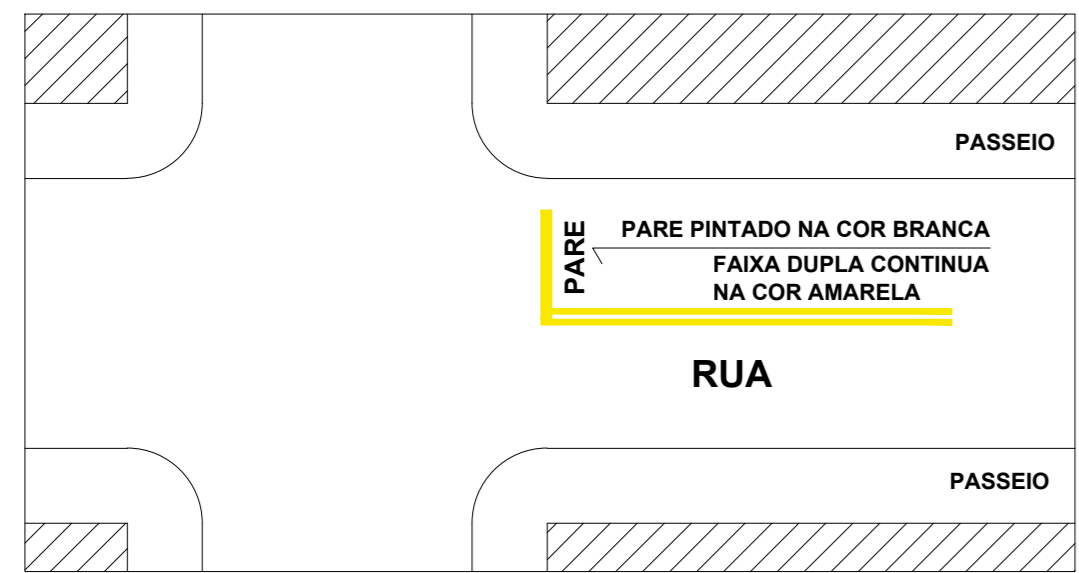
PLANTA BAIXA - LOCALIZAÇÃO
MORADA DO SOL - ESC: 1/1500

PLANTA BAIXA
LOCALIZAÇÃO - S/ESCALA



SINALIZAÇÃO HORIZONTAL:
 ● PARE e Faixa contínua Dupla
 Detalhes de acordo com o manual "Sinalização Horizontal" Volume IV, Página 105
 Publicado no site:
www.denatran.gov.br/publicacoes/publicacoes.asp

FAIXA CONTINUA
PROIBIDO ULTRAPASSAR - S/ESCALA



SINALIZAÇÃO HORIZONTAL - S/ESCALA

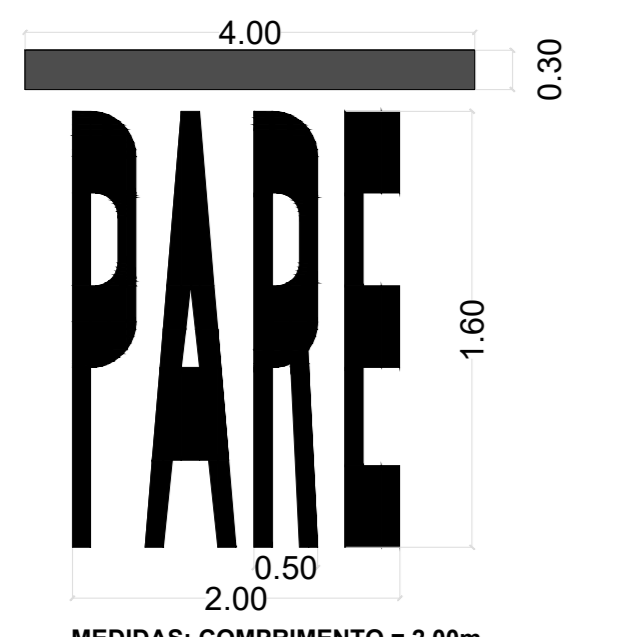


DIAGRAMA DA LEGENDA "PARE"
 Tinta: RETRORREFLETIVA BASE DE RESINA ACRILICA
 Cor: BRANCA
 Área de Pintura: 3,20m²

NOTAS:
 01 - O PROJETO DE SINALIZAÇÃO VIÁRIA ATENDE AOS ATUAIS REQUISITOS DE SINALIZAÇÃO VERTICAL E HORIZONTAL DO CONTRAN / DENATRAM.
 02 - UNIDADE DE MEDIDA: metro (m).
 03 - L: LARGURA DA VIA.
 04 - VARIÁVEL: h = 1,50 / h = 2,20.

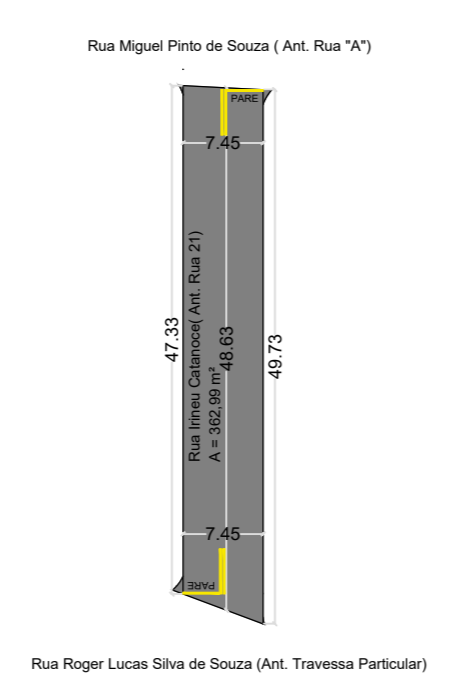
SINALIZAÇÃO HORIZONTAL:
 ● PARE e Faixa contínua Dupla
 Detalhes de acordo com o manual "Sinalização Horizontal" Volume IV, Página 105
 Projeto de Sinalização Viária foi elaborado de acordo com o manual Brasileiro de "Sinalização Vertical de Regulamentação", Volume I, CONTRAN/DETRAN publicado por meio de Resolução nº100, de 26.08.85, e de Sinalização Horizontal - Volume IV, CONTRAN/DETRAN, publicado por meio de resolução nº296, de 11.05.87, retendo de acordo com as normas INETI de ADANT.

Publicado no site:
www.denatran.gov.br/publicacoes/publicacoes.asp

ÁREA: 4 letras x 0,50m x 1,60m = 3,20 m²

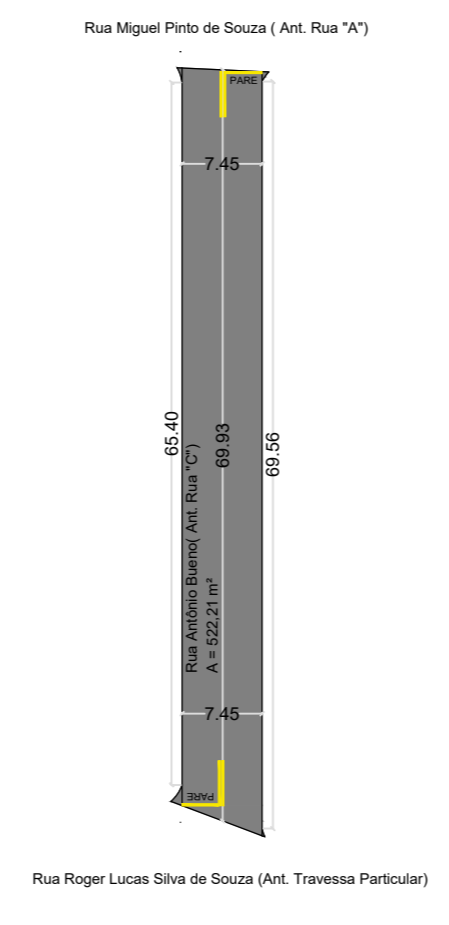
DETALHAMENTO - S/ESCALA
SINALIZAÇÃO HORIZONTAL - "PARE"

LOCAL: Rua Irineu Catanoce (Ant. Rua 21), TRECHO 01 entre a Rua Miguel Pinto de Souza (Ant. Rua "A") e a Rua Roger Lucas Silva de Souza (Ant. Travessa Particular) - CDHU José Albino Ribeiro
 MUNICÍPIO: CARDOSO - SP
 CARRIO: SP
 ÁREA: RECALCAMENTO - 362,91 M²
"CIDADE DOS GRANDES LAGOS"



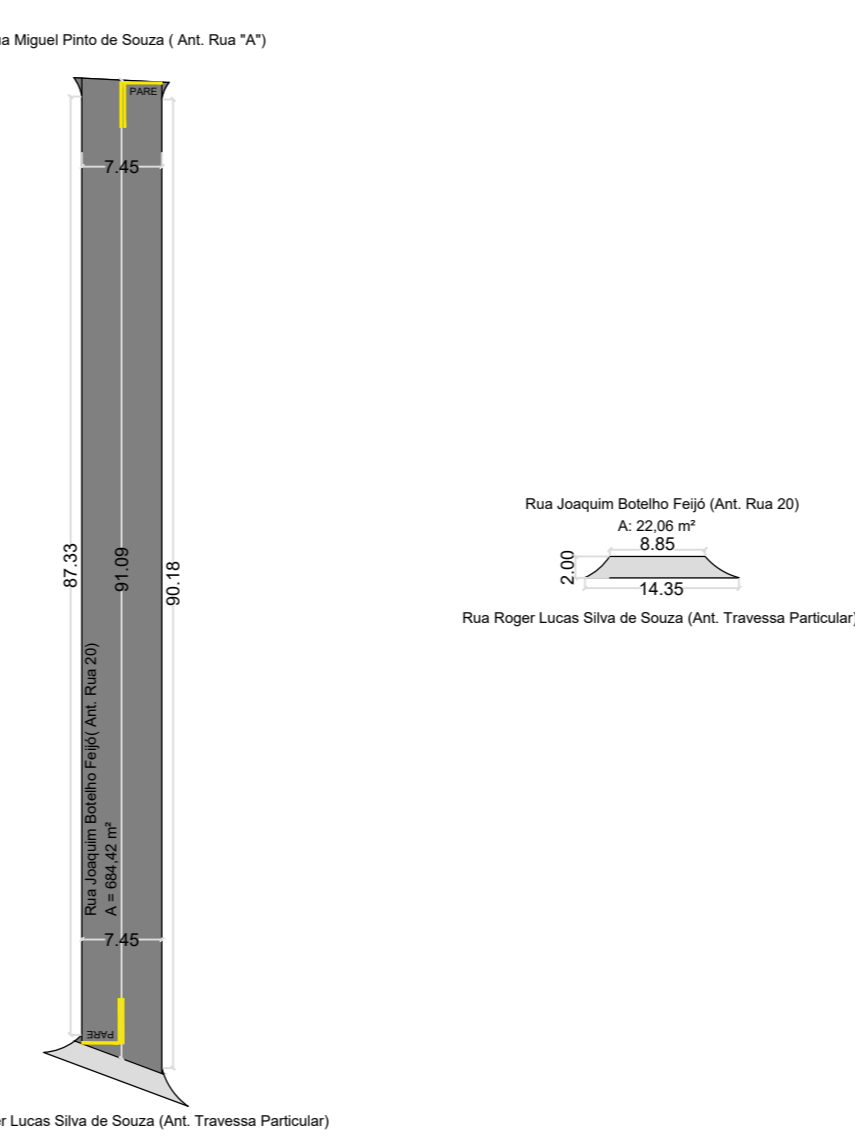
LEGENDA: DEPRESSÃO RECALCAMENTO
 ENGENHEIRO CIVIL ANDERSON JOSÉ RODRIGUES DIAS
 DATA: MAIO/2024
 ESCALA: 1/1000
 DESENHO: Leandro Carvalho

LOCAL: Rua Irineu Catanoce (Ant. Rua 21), TRECHO 02 entre a Rua Miguel Pinto de Souza (Ant. Rua "A") e a Rua Roger Lucas Silva de Souza (Ant. Travessa Particular) - CDHU José Albino Ribeiro
 MUNICÍPIO: CARDOSO - SP
 CARRIO: SP
 ÁREA: RECALCAMENTO - 322,21 M²
"CIDADE DOS GRANDES LAGOS"



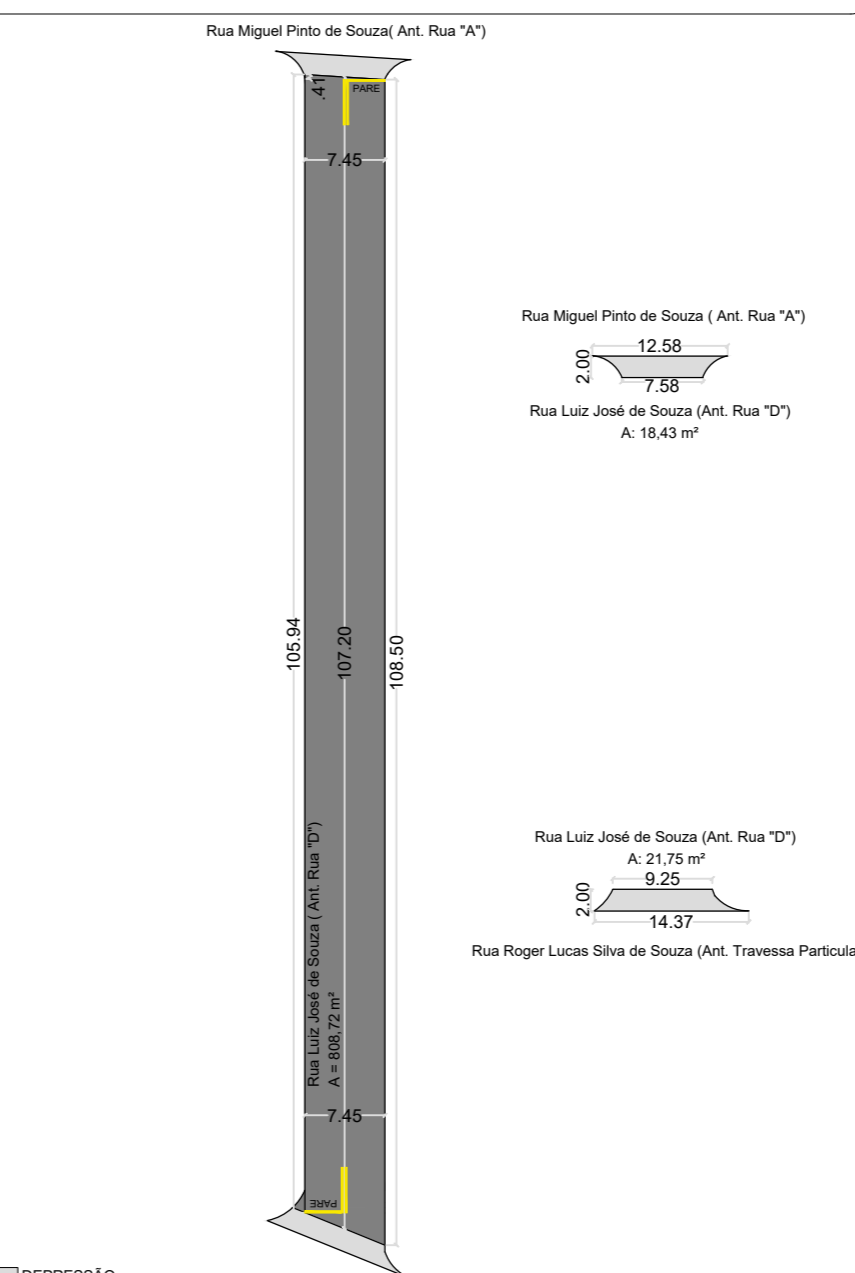
LEGENDA: DEPRESSÃO RECALCAMENTO
 ENGENHEIRO CIVIL ANDERSON JOSÉ RODRIGUES DIAS
 DATA: MAIO/2024
 ESCALA: 1/1000
 DESENHO: Leandro Carvalho

LOCAL: Rua Joaquim Botelho Feijó (Ant. Rua 20), TRECHO 01 entre a Rua Miguel Pinto de Souza (Ant. Rua "A") e a Rua Roger Lucas Silva de Souza (Ant. Travessa Particular) - CDHU José Albino Ribeiro
 MUNICÍPIO: CARDOSO - SP
 CARRIO: SP
 ÁREA: RECALCAMENTO - 184,42 M² DEPRESSÃO - 22,08 M²
"CIDADE DOS GRANDES LAGOS"



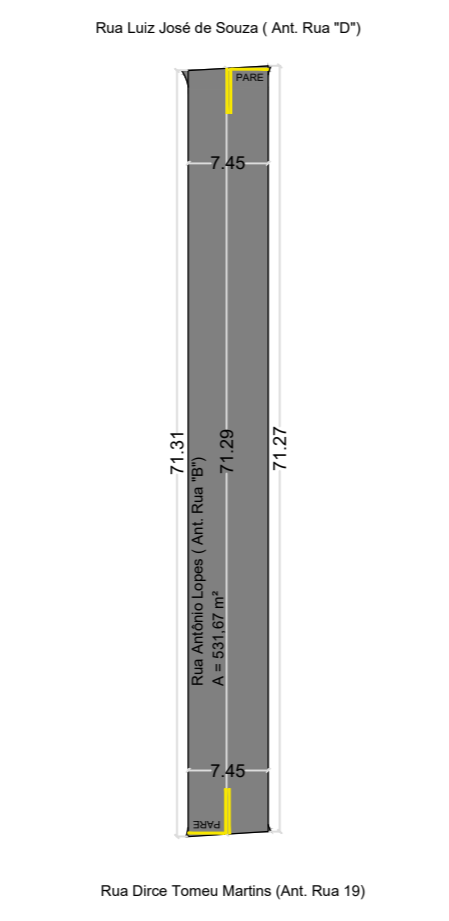
LEGENDA: DEPRESSÃO RECALCAMENTO
 ENGENHEIRO CIVIL ANDERSON JOSÉ RODRIGUES DIAS
 DATA: MAIO/2024
 ESCALA: 1/1000
 DESENHO: Leandro Carvalho

LOCAL: Rua Luiz José de Souza (Ant. Rua 20), TRECHO 04 entre a Rua Miguel Pinto de Souza (Ant. Rua "A") e a Rua Roger Lucas Silva de Souza (Ant. Travessa Particular) - CDHU José Albino Ribeiro
 MUNICÍPIO: CARDOSO - SP
 CARRIO: SP
 ÁREA: RECALCAMENTO - 608,72 M² DEPRESSÃO - 43,16 M²
"CIDADE DOS GRANDES LAGOS"



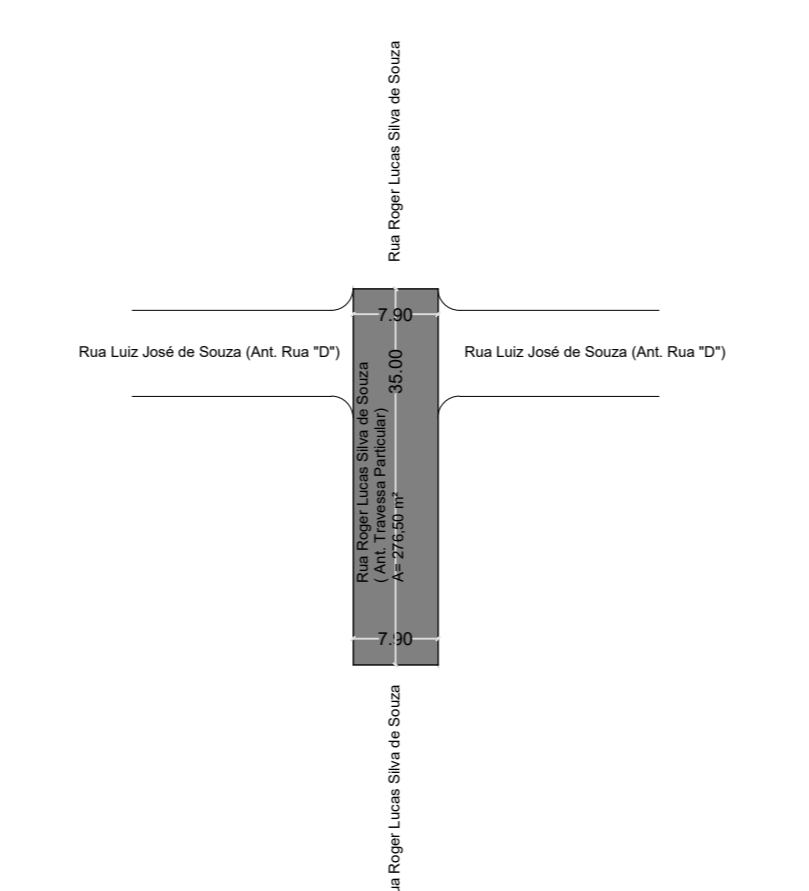
LEGENDA: DEPRESSÃO RECALCAMENTO
 ENGENHEIRO CIVIL ANDERSON JOSÉ RODRIGUES DIAS
 DATA: MAIO/2024
 ESCALA: 1/1000
 DESENHO: Leandro Carvalho

LOCAL: Rua Antonio Lopes (Ant. Rua "B"), TRECHO 01 entre a Rua Luiz José de Souza (Ant. Rua 20) e a Rua Direta Tomaz Martins (Ant. Rua 19)
 MUNICÍPIO: CARDOSO - SP
 CARRIO: SP
 ÁREA: RECALCAMENTO - 121,67 M² DEPRESSÃO - 26,23 M²
"CIDADE DOS GRANDES LAGOS"



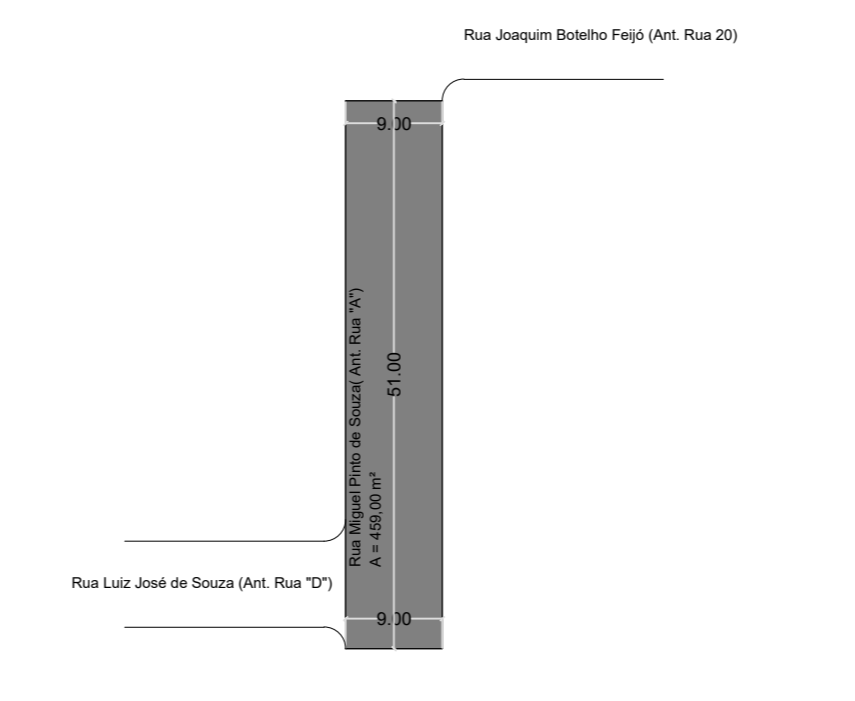
LEGENDA: DEPRESSÃO RECALCAMENTO
 ENGENHEIRO CIVIL ANDERSON JOSÉ RODRIGUES DIAS
 DATA: MAIO/2024
 ESCALA: 1/1000
 DESENHO: Leandro Carvalho

LOCAL: Rua Roger Lucas Silva de Souza (Ant. Travessa Particular), TRECHO 01 entre a Rua Luiz José de Souza (Ant. Rua 20) e a Rua Direta Tomaz Martins (Ant. Rua 19)
 MUNICÍPIO: CARDOSO - SP
 CARRIO: SP
 ÁREA: RECALCAMENTO - 276,53 M²
"CIDADE DOS GRANDES LAGOS"




LEGENDA: DEPRESSÃO RECALCAMENTO
 ENGENHEIRO CIVIL ANDERSON JOSÉ RODRIGUES DIAS
 DATA: MAIO/2024
 ESCALA: 1/1000
 DESENHO: Leandro Carvalho

LOCAL: Rua Joaquim Botelho Feijó (Ant. Rua 20), TRECHO 02 entre a Rua Miguel Pinto de Souza (Ant. Rua "A") e a Rua Roger Lucas Silva de Souza (Ant. Travessa Particular) - CDHU José Albino Ribeiro
 MUNICÍPIO: CARDOSO - SP
 CARRIO: SP
 ÁREA: RECALCAMENTO - 183,00 M²
"CIDADE DOS GRANDES LAGOS"



LEGENDA: DEPRESSÃO RECALCAMENTO
 ENGENHEIRO CIVIL ANDERSON JOSÉ RODRIGUES DIAS
 DATA: MAIO/2024
 ESCALA: 1/1000
 DESENHO: Leandro Carvalho

LOCAL: Rua José Virgílio (Ant. Rua Proprietária), TRECHO 01 de frente para a Rua Sérgio - Mercado do Sol
 MUNICÍPIO: CARDOSO - SP
 CARRIO: SP
 ÁREA: RECALCAMENTO - 176,24 M² DEPRESSÃO - 38,21 M²
"CIDADE DOS GRANDES LAGOS"



LEGENDA: DEPRESSÃO RECALCAMENTO
 ENGENHEIRO CIVIL ANDERSON JOSÉ RODRIGUES DIAS
 DATA: MAIO/2024
 ESCALA: 1/1000
 DESENHO: Leandro Carvalho

MUNICÍPIO DE CARDOSO
SECRETARIA DE MEIO AMBIENTE, OBRAS E SERVIÇOS PÚBLICOS
 RUA DR. CENOBELINO DE BARROS SERRA, 870 CEP 15.670-000 FONE 17-3466.3900
 E-mail: secretariaobras@cardoso.sp.gov.br

PROJETO DE RECAPE **FOLHA ÚNICA**

TÍTULO:
INFRAESTRUTURA URBANA - RECAPEAMENTO ASFÁLTICO EM "CBUQ" E SINALIZAÇÃO VIÁRIA
LOCAL:
 RUA IRENEU CATANOCE (ANT. RUA 21), RUA ANTONIO BUENO (ANT. RUA "C"), JOAQUIM BOTELHO FEIJÓ (ANT. RUA 20), RUA LUIZ JOSÉ DE SOUZA (ANT. RUA "D"), RUA ANTONIO LOPES (ANT. RUA "B") TRECHO DA RUA MIGUEL PINTO DE SOUZA (ANT. RUA "A") E TRECHO DA RUA ROGER LUCAS SILVA DE SOUZA (ANT. TRAVESSA PARTICULAR) NA "CDHU" - JOSÉ ALBINO RIBEIRO.
MUNICÍPIO:
CARDOSO - SP "CIDADE DOS GRANDES LAGOS"

ESCALA:
 1/1000
DATA:
 MAIO DE 2.024
DESENHO:
 LEANDRO CARVALHO
OBRA:
 ÁREA TOTAL A RECAPEAR: 4.364,75 m²
 ÁREA TOTAL SARJETÃO/DEPRESSÃO: 88,45 m²
 ÁREA TOTAL SINALIZAÇÃO HORIZONTAL: 81,40 m²

JAIR CESAR NALDES
 Prefeito Municipal
 RG: 17.617.219-8 SSP/SP
 CPF: 070.811.178-41

JANDERSON JOSÉ RODRIGUES DIAS
 Secretário de Meio Ambiente, Obras e Serviços Públicos
 Eng. Civil - CRB 046 de Trabalho - CREA-SP 366.091.784-6
 Responsável Técnico

ART nº: 262040924170

ÁREA DESTINADA A APROVAÇÃO: